INTRAVILÁN/EXTRAVILÁN	EXTRAVILÁN
KATASTRÁLNÍ ÚZEMÍ	
OKRES:	MLADÁ BOLESLAV
KRAJ:	STŘEDOČESKÝ

SO 101
PODÉLNÝ PROFIL 1:1000/100
DÍL 3

SKLONOVÉ POMĚRY:

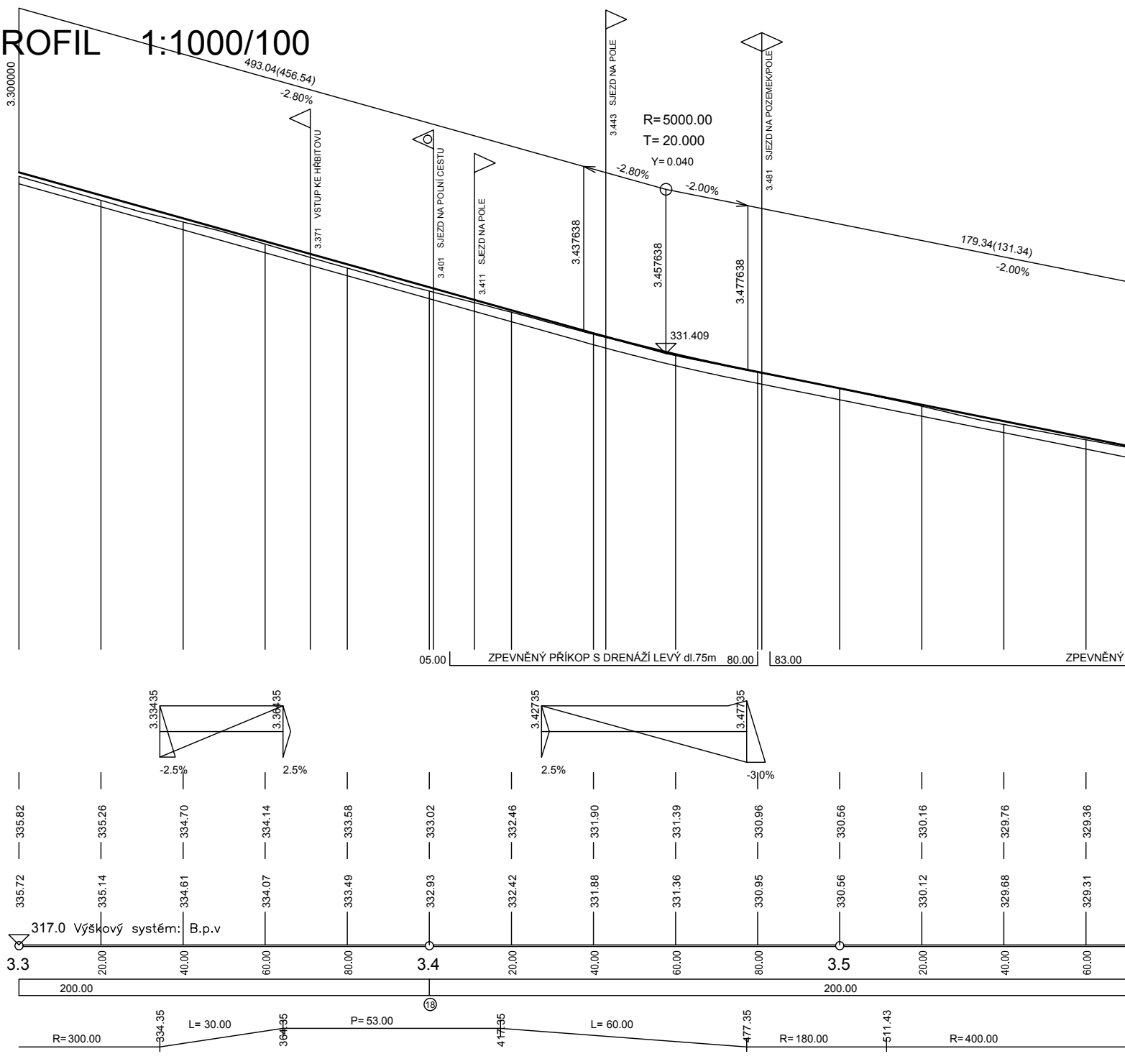
3.300000
493.04(456.54)
-2.80%
3.371 VSTUP KE HŘBITOVU
3.401 SJEZD NA POLNÍ CESTU
3.411 SJEZD NA POLE
3.437638
3.443 SJEZD NA POLE
R= 5000.00
T= 20.000
Y= 0.040
-2.80%
-2.00%
3.457638
331.409
3.477638
3.481 SJEZD NA POZEMEK/POLE
179.34(131.34)
-2.00%
05.00
ZPEVNĚNÝ PŘÍKOP S DRENÁŽÍ LEVÝ dl.75m
80.00
83.00
ZPEVNĚNÝ
3.33435
3.36435
-2.5%
2.5%
3.42735
3.47735
2.5%
-3.0%
317.0 Výškový systém: B.p.v
200.00
200.00
⑱
R= 300.00
334.35
L= 30.00
364.35
P= 53.00
417.35
L= 60.00
477.35
R= 180.00
511.43
R= 400.00

ZPEVNĚNÝ PŘÍKOP:

STANIČENÍ:	KÓTY NIVELETY:	KÓTY TERÉNU:
3.3	335.82	335.72
20.00	335.26	335.14
40.00	334.70	334.61
60.00	334.14	334.07
80.00	333.58	333.49
3.4	333.02	332.93
20.00	332.46	332.42
40.00	331.90	331.88
60.00	331.39	331.36
80.00	330.96	330.95
3.5	330.56	330.56
20.00	330.16	330.12
40.00	329.76	329.68
60.00	329.36	329.31

SROVNÁVACÍ ROVINA BpV:

VZDÁLENOST PŘ. ŘEZŮ:

SMĚROVÉ POMĚRY:

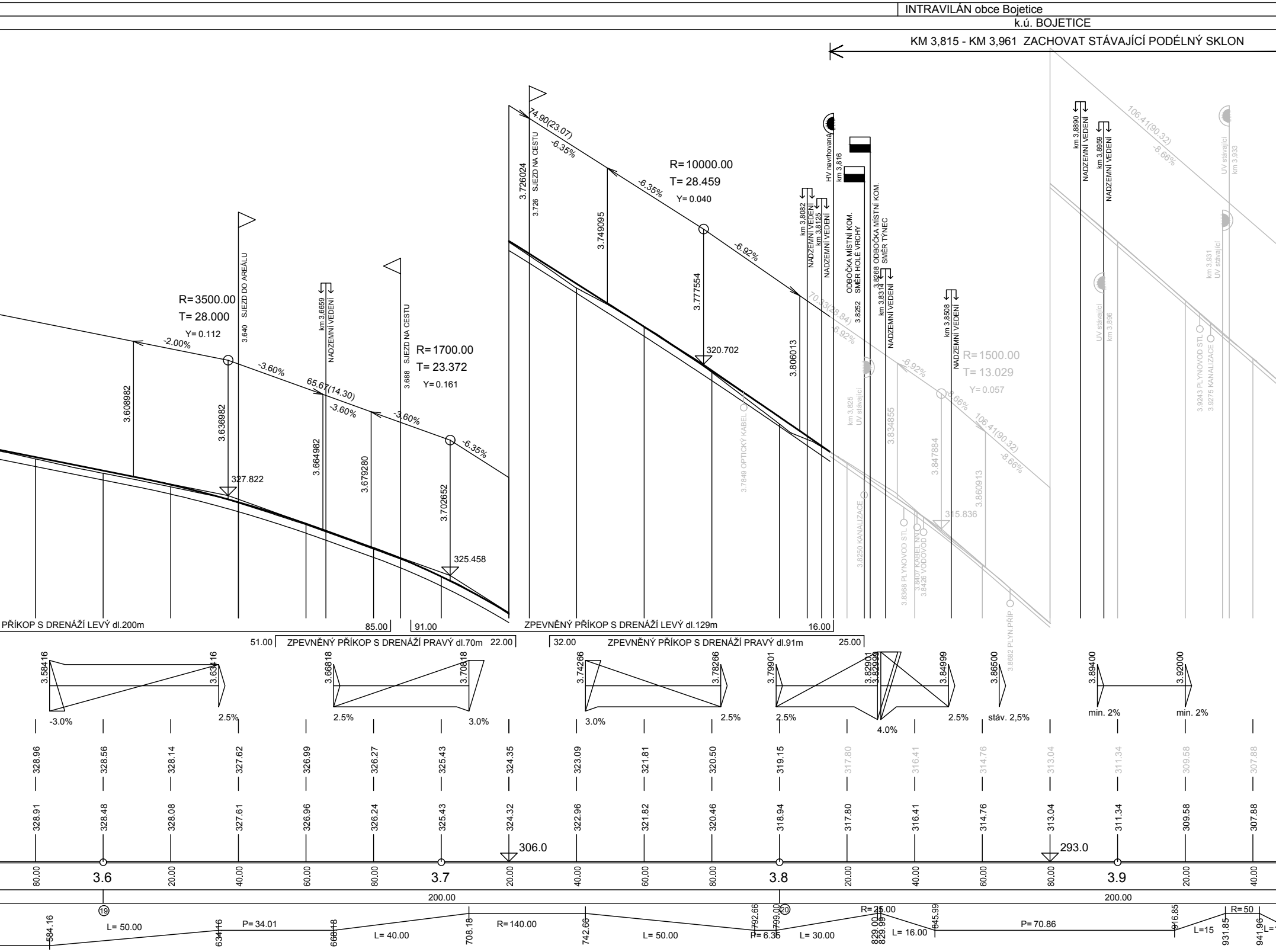

INTRAVILÁN obce Bojetice
k.ú. BOJETICE
KM 3,815 - KM 3,961 ZACHOVAT STÁVAJÍCÍ PODÉLNÝ SKLON
R= 3500.00
T= 28.000
Y= 0.112
-2.00%
-3.60%
65.67(14.30)
-3.60%
-3.60%
-6.35%
3.608982
3.636982
3.664982
3.679280
3.702652
327.822
325.458
3.640 SJEZD DO AREÁLU
km 3.6659 NADZEMNÍ VEDENÍ
3.688 SJEZD NA CESTU
R= 1700.00
T= 23.372
Y= 0.161
3.726024
3.726 SJEZD NA CESTU
74.90(23.07)
-6.35%
-6.35%
R= 10000.00
T= 28.459
Y= 0.040
-6.92%
3.749095
3.777554
320.702
3.806013
3.7849 OPTICKÝ KABEL
km 3.8082 NADZEMNÍ VEDENÍ
km 3.8125 NADZEMNÍ VEDENÍ
HV navrhovaný km 3.816
ODBOČKA MÍSTNÍ KOM. SMĚR HOLÉ VRCHY 3.8252
3.8268 ODBOČKA MÍSTNÍ KOM. SMĚR TÝNEC
km 3.8314 NADZEMNÍ VEDENÍ
70.33(28.84)
-6.92%
-6.92%
km 3.825 UV stávající
3.8250 KANALIZACE
3.834855
3.8368 PLYNOVOD STL
3.8407 KABEL NN
3.8426 VODOVOD
3.847884
km 3.8508 NADZEMNÍ VEDENÍ
R= 1500.00
T= 13.029
Y= 0.057
-8.66%
106.41(90.32)
-8.66%
315.836
3.860913
3.8682 PLYN PŘÍP.
km 3.8890 NADZEMNÍ VEDENÍ
km 3.8959 NADZEMNÍ VEDENÍ
UV stávající km 3.896
106.41(90.32)
-8.66%
3.9243 PLYNOVOD STL
3.9275 KANALIZACE
km 3.931 UV stávající
UV stávající km 3.933
PŘÍKOP S DRENÁŽÍ LEVÝ dl.200m
85.00
91.00
ZPEVNĚNÝ PŘÍKOP S DRENÁŽÍ LEVÝ dl.129m
16.00
51.00
ZPEVNĚNÝ PŘÍKOP S DRENÁŽÍ PRAVÝ dl.70m
22.00
32.00
ZPEVNĚNÝ PŘÍKOP S DRENÁŽÍ PRAVÝ dl.91m
25.00
3.58416
3.63416
-3.0%
2.5%
3.66818
3.70818
2.5%
3.0%
3.74266
3.78266
3.0%
2.5%
3.79901
3.82901
3.82999
2.5%
4.0%
3.84999
2.5%
3.86500
stáv. 2,5%
3.89400
min. 2%
3.92000
min. 2%
328.96
328.56
328.14
327.62
326.99
326.27
325.43
324.35
323.09
321.81
320.50
319.15
317.80
316.41
314.76
313.04
311.34
309.58
307.88
328.91
328.48
328.08
327.61
326.96
326.24
325.43
324.32
322.96
321.82
320.46
318.94
317.80
316.41
314.76
313.04
311.34
309.58
307.88
306.0
293.0
80.00
3.6
20.00
40.00
60.00
80.00
3.7
20.00
40.00
60.00
80.00
3.8
20.00
40.00
60.00
80.00
3.9
20.00
40.00
200.00
200.00
⑲
⑳
584.16
L= 50.00
634.16
P= 34.01
668.18
L= 40.00
708.18
R= 140.00
742.66
L= 50.00
792.66
P= 6.35
799.00
L= 30.00
R= 25.00
829.00
829.99
L= 16.00
845.99
P= 70.86
916.85
L=15
931.85
R= 50
941.96
L=

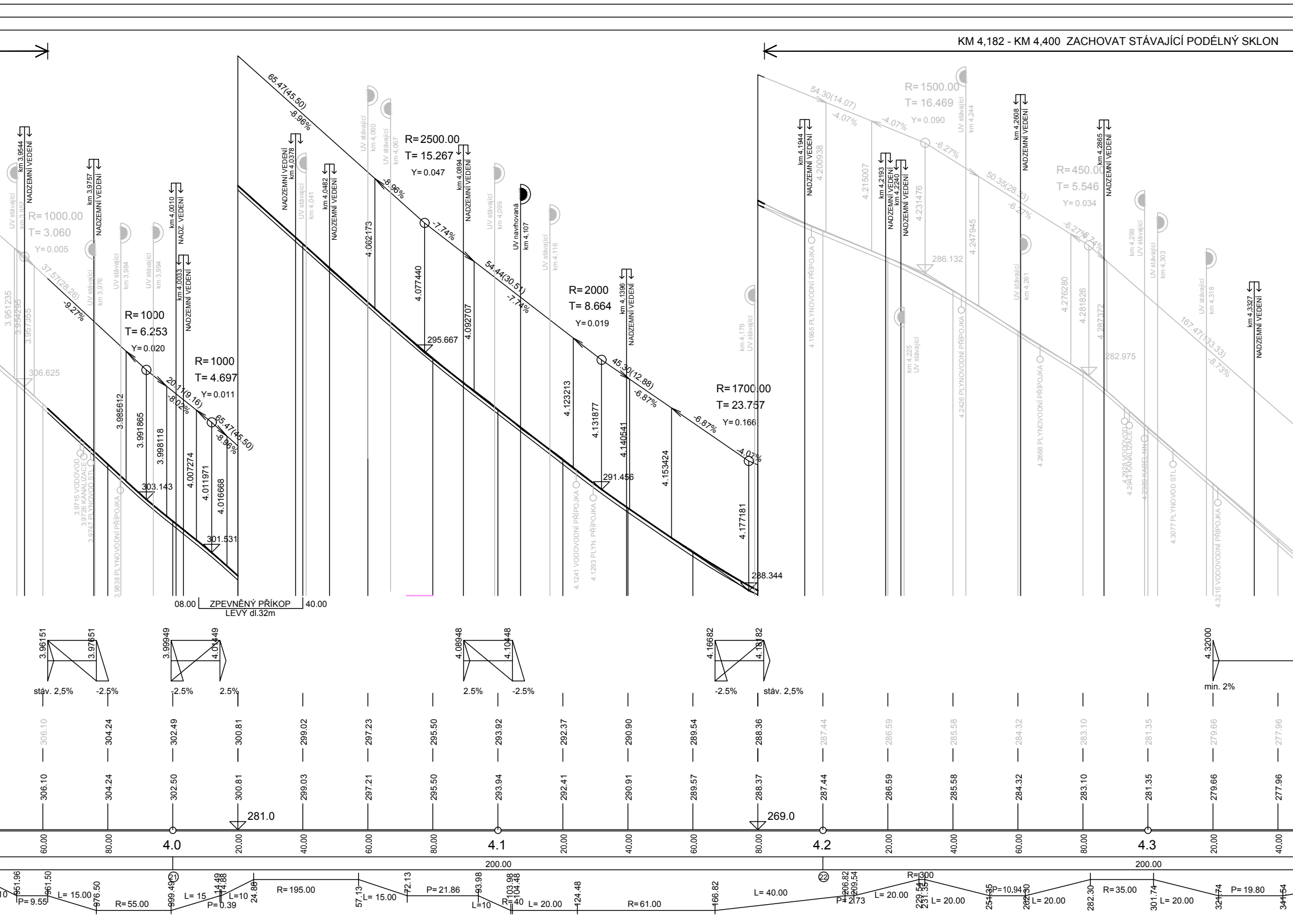

KM 4,182 - KM 4,400 ZACHOVAT STÁVAJÍCÍ PODÉLNÝ SKLON
R= 1000.00
T= 3.060
Y= 0.005
37.57(28.26)
-9.27%
R= 1000
T= 6.253
Y= 0.020
20.11(9.16)
-8.02%
R= 1000
T= 4.697
Y= 0.011
65.47(45.50)
-8.96%
R= 2500.00
T= 15.267
Y= 0.047
-7.74%
54.44(30.51)
R= 2000
T= 8.664
Y= 0.019
45.30(12.88)
-6.87%
R= 1700.00
T= 23.757
Y= 0.166
-4.07%
54.30(14.07)
R= 1500.00
T= 16.469
Y= 0.090
-6.27%
50.35(28.53)
R= 450.00
T= 5.546
Y= 0.034
167.47(133.33)
-8.73%
306.625
303.143
301.531
295.667
291.456
288.344
286.132
282.975
3.951235
3.954295
3.957355
3.985612
3.991865
3.998118
4.007274
4.011971
4.016668
4.062173
4.077440
4.092707
4.123213
4.131877
4.140541
4.153424
4.177181
4.200938
4.215007
4.231476
4.247945
4.276280
4.281826
4.287372
km 3.9544 NADZEMNÍ VEDENÍ
km 3.9757 NADZEMNÍ VEDENÍ
km 4.0010 NADZ. VEDENÍ
km 4.0033 NADZEMNÍ VEDENÍ
NADZEMNÍ VEDENÍ km 4.0378
km 4.0482 NADZEMNÍ VEDENÍ
km 4.0894 NADZEMNÍ VEDENÍ
km 4.1396 NADZEMNÍ VEDENÍ
km 4.1944 NADZEMNÍ VEDENÍ
km 4.2193 NADZEMNÍ VEDENÍ
km 4.2240 NADZEMNÍ VEDENÍ
km 4.2608 NADZEMNÍ VEDENÍ
km 4.2865 NADZEMNÍ VEDENÍ
km 4.3327 NADZEMNÍ VEDENÍ
UV stávající km 3.952
UV stávající km 3.976
UV stávající km 3.984
UV stávající km 3.994
UV stávající km 4.041
UV stávající km 4.060
UV stávající km 4.067
UV stávající km 4.099
UV navrhovaná km 4.107
UV stávající km 4.116
km 4.179 UV stávající
km 4.225 UV stávající
UV stávající km 4.244
UV stávající km 4.261
km 4.299 UV stávající
UV stávající km 4.303
UV stávající km 4.318
3.9715 VODOVOD
3.9726 KANALIZACE
3.9747 PLYNOVOD STL
3.9838 PLYNOVODNÍ PŘÍPOJKA
4.1241 VODOVODNÍ PŘÍPOJKA
4.1293 PLYN. PŘÍPOJKA
4.1965 PLYNOVODNÍ PŘÍPOJKA
4.2426 PLYNOVODNÍ PŘÍPOJKA
4.2668 PLYNOVODNÍ PŘÍPOJKA
4.2928 VODOVOD
4.2943 KANALIZACE
4.2969 KABEL NN
4.3077 PLYNOVOD STL
4.3215 VODOVODNÍ PŘÍPOJKA
08.00
ZPEVNĚNÝ PŘÍKOP LEVÝ dl.32m
40.00
3.96151
3.97651
stáv. 2,5%
-2.5%
3.99949
4.01449
-2.5%
2.5%
4.08948
4.10448
2.5%
-2.5%
4.16682
4.18182
-2.5%
stáv. 2,5%
4.32000
min. 2%
306.10
304.24
302.49
300.81
299.02
297.23
295.50
293.92
292.37
290.90
289.54
288.36
287.44
286.59
285.58
284.32
283.10
281.35
279.66
277.96
306.10
304.24
302.50
300.81
299.03
297.21
295.50
293.94
292.41
290.91
289.57
288.37
287.44
286.59
285.58
284.32
283.10
281.35
279.66
277.96
281.0
269.0
60.00
80.00
4.0
20.00
40.00
60.00
80.00
4.1
20.00
40.00
60.00
80.00
4.2
20.00
40.00
60.00
80.00
4.3
20.00
40.00
200.00
200.00
21
22
951.96
961.50
P= 9.55
L= 15.00
976.50
R= 55.00
999.49
L= 15
P= 0.39
14.49
14.88
L= 10
24.88
R= 195.00
57.13
L= 15.00
72.13
P= 21.86
93.98
L= 10
103.98
104.48
R= 40
L= 20.00
124.48
R= 61.00
166.82
L= 40.00
206.82
209.54
P= 2.73
L= 20.00
R= 300
229.54
231.35
L= 20.00
251.35
P= 10.94
262.30
L= 20.00
282.30
R= 35.00
301.74
L= 20.00
321.74
P= 19.80
341.54

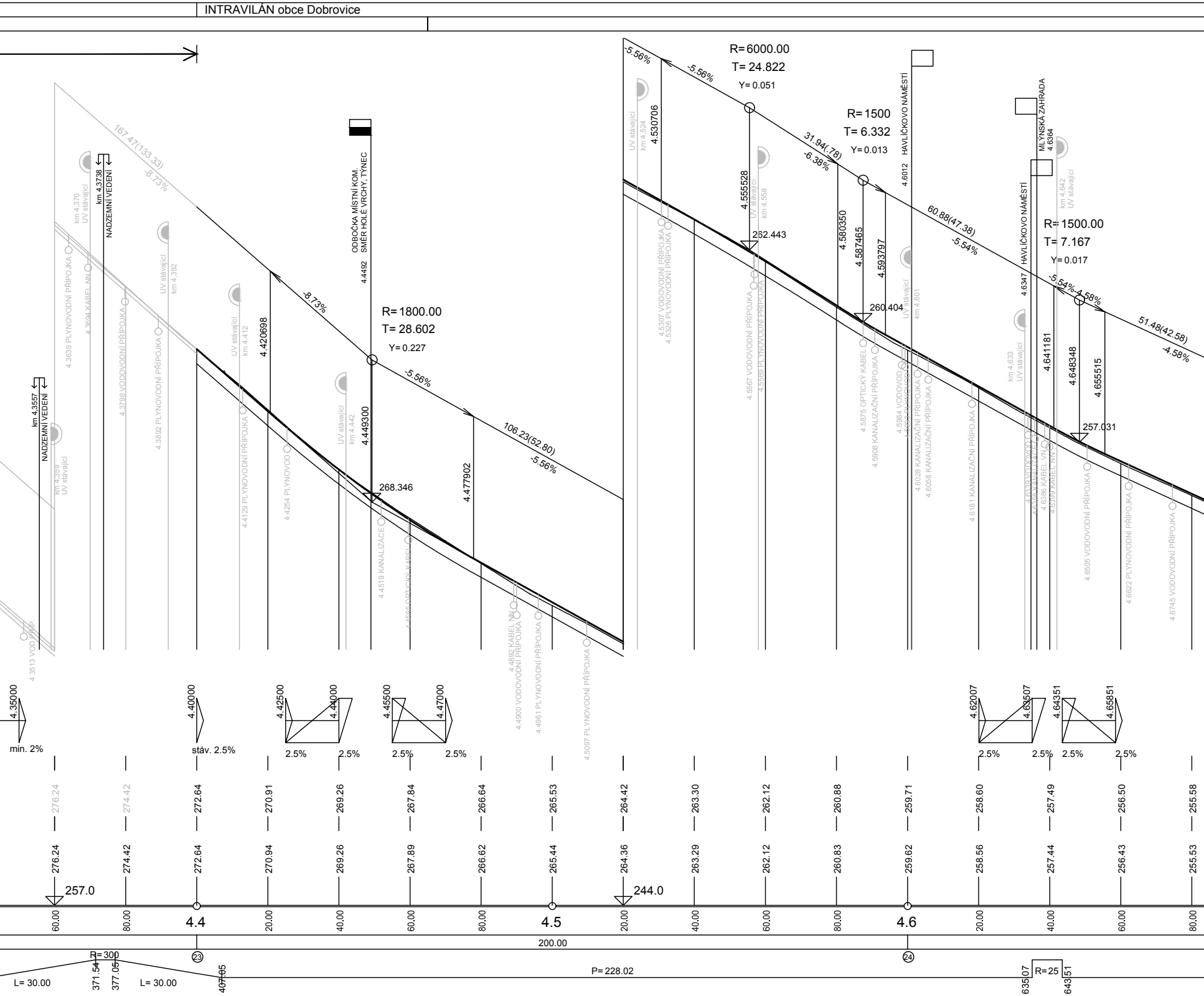
INTRAVILÁN obce Dobrovice
R= 6000.00
T= 24.822
Y= 0.051
R= 1500
T= 6.332
Y= 0.013
R= 1500.00
T= 7.167
Y= 0.017
R= 1800.00
T= 28.602
Y= 0.227
167.47(133.33)
-8.73%
-8.73%
-5.56%
106.23(52.80)
-5.56%
-5.56%
-5.56%
31.94(.78)
-6.38%
60.88(47.38)
-5.54%
-5.54% 4.58%
51.48(42.58)
-4.58%
4.420698
4.449300
4.477902
4.530706
4.555528
4.580350
4.587465
4.593797
4.641181
4.648348
4.655515
268.346
262.443
260.404
257.031
ODBOČKA MÍSTNÍ KOM.
SMĚR HOLÉ VRCHY, TÝNEC
4.4492
HAVLÍČKOVO NÁMĚSTÍ
4.6012
HAVLÍČKOVO NÁMĚSTÍ
4.6347
MLÝNSKÁ ZAHRADA
4.6364
km 4.3738 NADZEMNÍ VEDENÍ
km 4.3557 NADZEMNÍ VEDENÍ
km 4.370 UV stávající
km 4.359 UV stávající
km 4.392 UV stávající
km 4.412 UV stávající
km 4.442 UV stávající
km 4.524 UV stávající
km 4.558 UV stávající
km 4.601 UV stávající
km 4.633 UV stávající
km 4.642 UV stávající
4.3513 VOD. PŘÍP.
4.3639 PLYNOVODNÍ PŘÍPOJKA
4.3694 KABEL NN
4.3798 VODOVODNÍ PŘÍPOJKA
4.3892 PLYNOVODNÍ PŘÍPOJKA
4.4129 PLYNOVODNÍ PŘÍPOJKA
4.4254 PLYNOVOD
4.4519 KANALIZACE
4.4595 OPTICKÝ KABEL
4.4892 KABEL NN
4.4900 VODOVODNÍ PŘÍPOJKA
4.4961 PLYNOVODNÍ PŘÍPOJKA
4.5097 PLYNOVODNÍ PŘÍPOJKA
4.5307 VODOVODNÍ PŘÍPOJKA
4.5326 PLYNOVODNÍ PŘÍPOJKA
4.5567 VODOVODNÍ PŘÍPOJKA
4.5569 PLYNOVODNÍ PŘÍPOJKA
4.5875 OPTICKÝ KABEL
4.5908 KANALIZAČNÍ PŘÍPOJKA
4.5984 VODOVOD
4.6028 KANALIZAČNÍ PŘÍPOJKA
4.6058 KANALIZAČNÍ PŘÍPOJKA
4.6181 KANALIZAČNÍ PŘÍPOJKA
4.6386 KABEL VN
4.6399 KABEL NN
4.6505 VODOVODNÍ PŘÍPOJKA
4.6622 PLYNOVODNÍ PŘÍPOJKA
4.6745 VODOVODNÍ PŘÍPOJKA
4.35000
min. 2%
4.40000
stáv. 2.5%
4.42500
4.44000
4.45500
4.47000
4.62007
4.63507
4.64351
4.65851
2.5%
2.5%
2.5%
2.5%
2.5%
2.5%
2.5%
2.5%
276.24
274.42
272.64
270.91
269.26
267.84
266.64
265.53
264.42
263.30
262.12
260.88
259.71
258.60
257.49
256.50
255.58
276.24
274.42
272.64
270.94
269.26
267.89
266.62
265.44
264.36
263.29
262.12
260.83
259.62
258.56
257.44
256.43
255.53
257.0
244.0
60.00
80.00
4.4
20.00
40.00
60.00
80.00
4.5
20.00
40.00
60.00
80.00
4.6
20.00
40.00
60.00
80.00
200.00
23
24
R= 300
L= 30.00
371.54
377.05
L= 30.00
407.05
P= 228.02
635.07
R= 25
643.51

k.ú. DOBROVICE

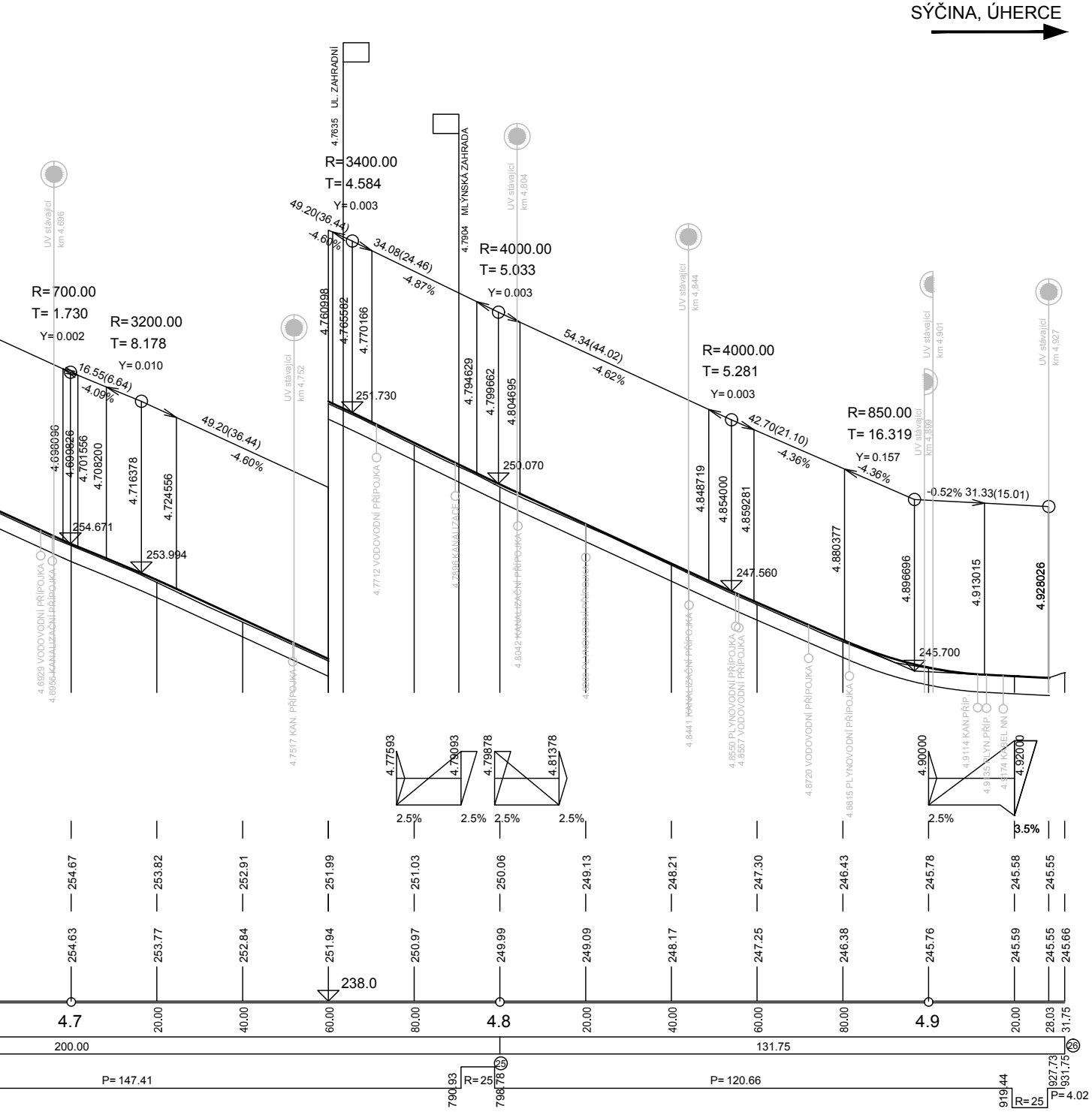

SÝČINA, ÚHERCE
UL. ZAHRADNÍ
4.7635
MLÝNSKÁ ZAHRADA
4.7904
R=3400.00
T=4.584
Y=0.003
R=700.00
T=1.730
Y=0.002
R=3200.00
T=8.178
Y=0.010
R=4000.00
T=5.033
Y=0.003
R=4000.00
T=5.281
Y=0.003
R=850.00
T=16.319
Y=0.157
49.20(36.44)
-4.60%
34.08(24.46)
-4.87%
16.55(6.64)
-4.09%
49.20(36.44)
-4.60%
54.34(44.02)
-4.62%
42.70(21.10)
-4.36%
-4.36%
-0.52% 31.33(15.01)
UV stávající km 4.696
UV stávající km 4.752
UV stávající km 4.804
UV stávající km 4.844
UV stávající km 4.901
UV stávající km 4.899
UV stávající km 4.927
4.698096
4.699826
4.701556
4.708200
4.716378
4.724556
4.760998
4.765582
4.770166
4.794629
4.799662
4.804695
4.848719
4.854000
4.859281
4.880377
4.896696
4.913015
4.928026
254.671
253.994
251.730
250.070
247.560
245.700
4.6929 VODOVODNÍ PŘÍPOJKA
4.6956 KANALIZAČNÍ PŘÍPOJKA
4.7517 KAN. PŘÍPOJKA
4.7712 VODOVODNÍ PŘÍPOJKA
4.7896 KANALIZACE
4.8042 KANALIZAČNÍ PŘÍPOJKA
4.8441 KANALIZAČNÍ PŘÍPOJKA
4.8550 PLYNOVODNÍ PŘÍPOJKA
4.8557 VODOVODNÍ PŘÍPOJKA
4.8720 VODOVODNÍ PŘÍPOJKA
4.8815 PLYNOVODNÍ PŘÍPOJKA
4.9114 KAN.PŘÍP.
4.9135 PLYN.PŘÍP.
4.9174 KABEL NN
4.77593
4.79093
4.79878
4.81378
4.90000
4.92000
2.5%
2.5%
2.5%
2.5%
2.5%
3.5%
254.67
253.82
252.91
251.99
251.03
250.06
249.13
248.21
247.30
246.43
245.78
245.58
245.55
254.63
253.77
252.84
251.94
250.97
249.99
249.09
248.17
247.25
246.38
245.76
245.59
245.55
245.66
238.0
4.7
20.00
40.00
60.00
80.00
4.8
20.00
40.00
60.00
80.00
4.9
20.00
28.03
31.75
200.00
131.75
㉖
㉕
P=147.41
790.93
R=25
798.78
P=120.66
919.44
R=25
927.73
931.75
P=4.02

ČÁST C

SO 101

Objednatel:

STŘEDOČESKÝ KRAJ

ZBOROVSKÁ 11, 150 21 PRAHA 5

Souřadnicový systém S-JTSK, Výškový systém Bpv

Ateliér Praha I – K Ryšánce 1668/16, 147 54 Praha 4 – Tel. 226 066 111, Fax 226 066 118, e-mail: mailbox@pragoprojekt.cz

Navrhl/vypracoval: Ing. Petra ŠKŮRKOVÁ podpis:	Zodpovědný projektant: Ing. Zbyněk KARÁSEK podpis:	Ředitel ateliéru Praha I: Ing. Zdeňka BOLEHOVSKÁ	Zhotovitel: PRAGOPROJEKT
Technická kontrola: Ing. Dominika URBANOVÁ podpis:	Hlavní inženýr projektu: Ing. Radek CERMAN podpis: Cerman		PRAGOPROJEKT, a.s., K Ryšánce 1668/16, 147 54 Praha 4

Kraj: STŘEDOČESKÝ

Obec: JEMNÍKY, BOJETICE, DOBROVICE

Objednatel: STŘEDOČESKÝ KRAJ, ZBOROVSKÁ 11, 150 21 PRAHA 5

Akce: III/27513 JEMNÍKY - BOJETICE, REKONSTRUKCE

Objekt: SO 101 REKONSTRUKCE SIL. III/27513

Příloha: PODÉLNÝ PROFIL - DÍL 3

Čís. zakázky:	12 439 7 000
Čís. akce:	12 439
Datum:	08.2014
Formát:	11xA4
Měřítko:	1:1000/1:100
Stupeň:	DSP
Souprava:	
Čís. přílohy:	3.3

v:\ph\12-439-7\dsp - dokumentace\c_stavebni cast\101\101_03_pp.dwg